

FICHE CONTACT

Projet au titre du CPIER Plan Rhône 2015-2020 et/ou du Programme opérationnel Interrégional (POI) Rhône Saône 2014-2020 et FEDER

Les informations recueillies par ce formulaire sont nécessaires à la Région pour la gestion de votre demande.
[Pour en savoir plus sur la gestion de vos données et vos droits.](#)

Les personnes disposent d'un droit d'accès aux informations contenues dans les zones de texte. Les informations que vous y inscrivez doivent être PERTINENTES au regard du contexte. Elles ne doivent pas comporter des données à caractère personnel sensibles (ex. : données de santé, ...).

PLAN RHÔNE – CPIER 2015-2020

Selon la thématique principale concernée par le projet, transmettre la demande à l'adresse correspondante :

Inondations	pole-plan-rhone.dreal-ara@developpement-durable.gouv.fr
Qualité des eaux et biodiversité	contact.planrhone-voleteau@eurmc.fr
Transport fluvial	planrhone2015-2020@auvergne-rhone-alpes.gouv.fr
Tourisme et patrimoine	planrhone2015-2020@auvergne-rhone-alpes.gouv.fr
Éducation au Territoire	planrhone2015-2020@auvergne-rhone-alpes.gouv.fr
Autres	planrhone2015-2020@auvergne-rhone-alpes.gouv.fr

POI – FEDER 2014-2020

Si la demande sur les thématiques Inondations, Qualité des eaux et biodiversité, Transport fluvial ou Tourisme concerne également le Programme Opérationnel Plurirégional pour une demande de FEDER, la demande doit être parallèlement adressée à l'autorité de gestion du programme* :

Inondations	
Qualité des eaux et biodiversité	monprojetfederra@auvergnerhonealpes.fr
Transport fluvial	
Tourisme et patrimoine	

* Se reporter au Document de mise en œuvre (DOMO) téléchargeable sur le site Internet du POI via le lien suivant :
www.poi.europe-en-rhonealpes.eu

Merci de renseigner le type d'action du POI à laquelle le projet se rattache :

IDENTIFICATION DU PORTEUR DE PROJET

Particulier (Nom, Prénom) :

Organisme (Dénomination) :

Statut juridique (association, collectivité, entreprise...) :


Contact (Nom / prénom / fonction de la personne en charge du suivi de l'opération) :

Téléphone :

Mail :


Adresse postale :

Date de la demande :



IDENTIFICATION DU PROJET

Intitulé de l'opération :



Localisation de l'opération :

Région Bourgogne Franche-Comté

Commune :

Région Auvergne-Rhône-Alpes


Département :

Région Provence-Alpes-Côte-D'azur


Région Occitanie

Action à l'échelle du bassin


Contexte, présentation générale de l'opération, public concerné :




Objectifs recherchés (qualitatifs et quantitatifs), résultats et livrables attendus :



Actions présentées :




Si votre projet concerne également d'autres thématiques du CPIER Plan Rhône, mettez en évidence les différents liens entre elles et les caractéristiques transversales de votre projet :




FICHE CONTACT - PROJET

État d'avancement du projet :


Si le projet n'est pas encore lancé, inscrire « état néant ». Si le projet est déjà lancé, développez dans l'encart ci-dessous :



Moyens mis en œuvre (temps en régie, prestations, etc...) :



Avez-vous des questions préalables au montage du dossier ? :



Période prévisionnelle de réalisation de l'opération :

Du : _____ au : _____

BUDGET PRÉVISIONNEL DU PROJET

Dépenses (dépenses liées à votre projet)

Dépenses directes de personnel	
Dépenses directes de fonctionnement (hébergement, déplacements, restauration)	
Dépenses indirectes	
Dépenses de prestations externes	
Dépenses d'achats et de fournitures	
Dépenses de travaux	
Dépenses d'investissement matériel et immatériel	
Dépenses d'amortissement	
Autres (préciser)	
TOTAL	

Ressources (préciser les financeurs / dispositifs)

POI FEDER	
État (préciser le service)	
Région(s) (préciser)	
Département(s) (préciser)	
Métropole, Agglos, Communes (préciser)	
Agence de l'eau	
VNF	
EDF	
CNR	
Autres financeurs privés	
Autofinancement (fonds propre, emprunts...à préciser)	
Recettes brutes	
TOTAL	

Précisez :

ANNEXE FICHE CONTACT

Selon la nature de l'opération, indicateurs à compléter dans la rubrique "Objectifs recherchés (qualitatifs et quantitatifs)"

NATURE D'OPERATION	INDICATEURS QUANTITATIFS	INDICATEURS QUALITATIFS
Volet QRB		
Mise en cohérence trames vertes et bleues	<ul style="list-style-type: none"> • Zones humides : (indic POI) : surfaces acquises ou restaurées • Continuité écologique : nombre d'ouvrages rendus franchissables (dont ouvrages classés en liste 2 et ZAP PLAGEPOMI) • Restauration écologique : Linéaire de cours d'eau restauré 	Sans objet
Gérer quantitativement la ressource	Volumes d'eau économisés (diminution des prélèvements)	Sans objet
Volet transport fluvial		
Développer le trafic fluvial	Trafics supplémentaires apportés sur la voie d'eau en tonnage et/ou TK	Nouvelles filières développées Nouveaux clients Coopérations développées
	Sans objet	Contributions à la formation pour les logisticiens du transport et les transporteurs fluviaux
Poursuivre et optimiser les opérations d'infrastructures	Sans objet	Services nouveaux développés au profit des usagers de la voie d'eau
Accompagner la croissance du trafic	Sans objet	Gains potentiels apportés pour le mode fluvial : performance environnementale (énergie, pollution), autres innovations
Poursuivre les actions de recherche et d'innovation	Trafics supplémentaires apportés sur la voie d'eau en tonnage et/ou TK	Nouvelles filières développées Nouveaux clients Coopérations développées
Volet tourisme et patrimoine		
Finaliser les itinéraires cyclables	Nombre de km	Sans objet
Contribuer au développement du tourisme fluvial	Nombre de places paquebots	Sans objet